CHILE 1:50.000

CAMPO DE PIEDRA PÓMEZ

IGM 5 - 04 - 03 - 0076 - 00

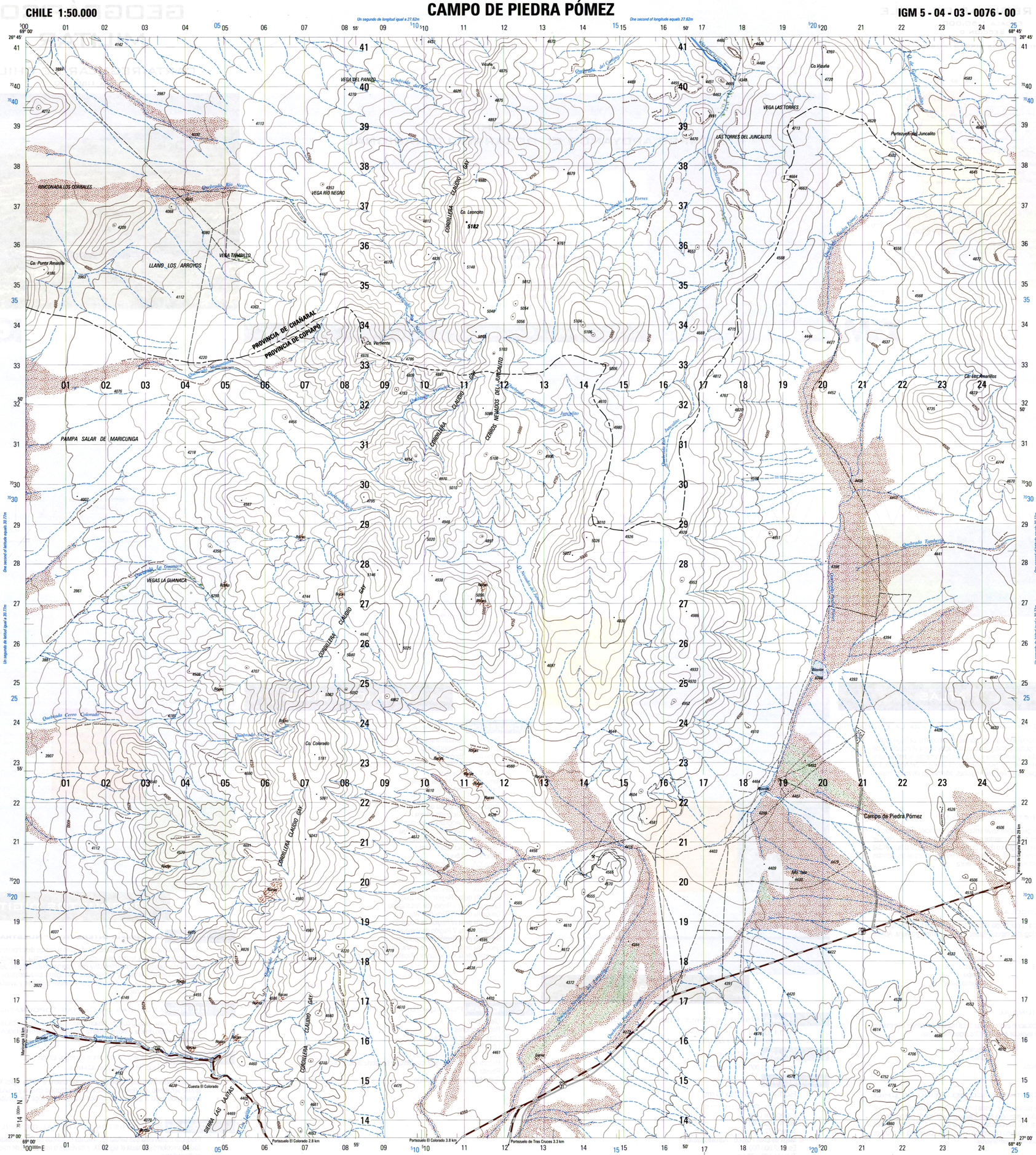

GRÁFICO DE CONVERSIÓN

CONVERSION GRAPH

(1 metro = 3.28 pies)
(1 meter = 3.28 feet)

Metros Meters | Pies Feet



GUÍA DE ELEVACIÓN

ELEVATION GUIDE

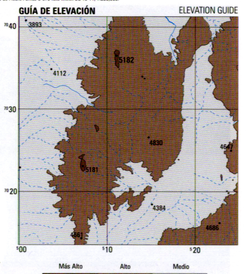

Más Alto Alto Medio
Highest High Medium

GUÍA DE PENDIENTE

SLOPE GUIDE

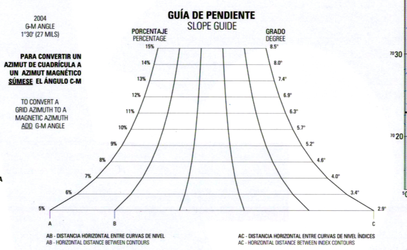

AB - DISTANCIA HORIZONTAL ENTRE CURVAS DE NIVEL
AB - HORIZONTAL DISTANCE BETWEEN CONTOURS

AC - DISTANCIA HORIZONTAL ENTRE CURVAS DE NIVEL INDICES
AC - HORIZONTAL DISTANCE BETWEEN INDEX CONTOURS

LÍMITES

BOUNDARIES

HOJAS ADYACENTES

ADJOINING SHEETS

La representación de los límites no debe considerarse oficial
Boundary representation is not necessarily authoritative.

Hoja Campo de Piedra Pómez C-076, esta situada en la hoja SG 19-11, 1:250.000
Sheet Campo de Piedra Pómez C-076 falls within SG 19-11, 1:250,000.

Preparado y publicado por el Instituto Geográfico Militar (I.G.M.) Santiago, Chile
INSTITUTO GEOGRÁFICO MILITAR, 2004
© Derechos Reservados para todo el mundo

Prepared and published by the Instituto Geográfico Militar (I.G.M.) Santiago, Chile
INSTITUTO GEOGRÁFICO MILITAR 2004.
© All Rights Reserved.

INFORMACIÓN DEL MAPA 2000.
MAP INFORMATION AS OF 2000

Un segundo de longitud igual a 27.56m
One second of longitude equals 27.56m

ESCALA 1:50.000 SCALE 1:50,000

Metros Meters 1000 500 0 1 2 3 4 5 Kilómetros Kilometers
1 ½ 0 1 2 3 Millas Terrestres Statute Miles
1 ½ 0 1 2 3 Millas náuticas Nautical Miles

NOTAS

NOTES

EN ÁREAS DESARROLLADAS SOLAMENTE SE CLASIFICAN LAS RUTAS TRONCALES.
IN BUILT-UP ONLY THROUGH ROADS ARE CLASSIFIED.

EN ESTE MAPA, SE CONSIDERA QUE UNA LÍNEA TIENE 2.5 METROS DE ANCHO.
A LANE ON THIS MAP IS CONSIDERED TO BE 2.5 METERS WIDE.

ADVERTENCIA: NO TODAS LA LÍNEAS TELEFÓNICAS Y ELÉCTRICAS SE INDICAN.
CAUTION: NOT ALL TELEPHONE AND ELECTRIC SERVICE LINES ARE SHOWN.

ADVERTENCIA: NO TODOS LOS AERÓDROMOS SE INDICAN.
CAUTION:NOT ALL AIRFIELDS ARE SHOWN.

MAPA ACTUALIZADO POR MÉTODOS FOTO-PLANIMÉTRICOS CON FOTOGRAFÍAS TOMADAS EN 2000 . ACTUALIZACIÓN SIN COMPROBACIÓN DE CAMPO.
MAP UPDATE WITH PHOTO-PLANIMETRIC METHODS FROM AERIAL PHOTOGRAPHY TAKEN IN 2000 .UPDATES NOT FIELD CHECKED.

LA CONVERSIÓN DE COORDENADAS PSAD56-69 A SIRGAS FUE CALCULADA CON PARÁMETROS IGM.
THE CONVERSION OF COORDINATES FROM PSAD56-69 TO SIRGAS WAS CALCULATED USING PARAMETERS FROM IGM.

ELEVACIÓN EN METROS

INTERVALO DE CURVAS 50 METROS

ELEVATIONS IN METERS
CONTOUR INTERVAL 50 METERS

CUADRÍCULA	1.000 METROS UTM ZONA 19, ELIPSOIDE GRS80 (LÍNEAS NUMERADAS EN NEGRO)
	1.000 METROS UTM ZONA 19, ELIPSOIDE INTERNACIONAL 1924 (TRAZOS NUMERADOS EN AZUL)
PROYECCIÓN	UNIVERSAL TRANSVERSAL DE MERCATOR
SISTEMA DE REFERENCIA	SIRGAS (WGS84)
ELIPSOIDE	GRS80
DATUM GEOCÉNTRICO	ITRF 2000
DATUM VERTICAL	NIVEL MEDIO DEL MAR
CLASIFICACIÓN DE TERRENO	IGM., CHILE, 1971
IMPRESO POR	IGM., CHILE, TT.GG. 11-2004

GRID	1,000 METER UTM ZONE 19, GRS80 ELLIPSOID (BLACK NUMBERED LINES)
	1,000 METERS UTM ZONE 19, INTERNATIONAL ELLIPSOID 1924 (BLUE NUMBERED TICKS)
PROJECTION	UNIVERSAL TRANSVERSE MERCATOR
REFERENCE SYSTEM	SIRGAS (WGS84)
ELLIPSOID	GRS80
GEOCENTRIC DATUM	ITRF 2000
VERTICAL DATUM	MEAN SEA LEVEL
FIELD CLASSIFICATION	IGM., CHILE, 1971
PRINTED BY	IGM., CHILE, TT.GG. 11-2004

CONVERSIÓN DE COORDENADAS SIRGAS A PSAD56
Cuadrícula: Sumar 185m.E ; Sumar 379m.N.
Geográfico: Restar 06.70" Long.; Restar 13.70" Lat.

COORDINATE CONVERSION SIRGAS TO PSAD56
Grid: Add 185m.E.; Add 379m.N.
Geographic: Subtract 06.70" Long.; Subtract 13.70" Lat.

EJEMPLO DEL CUADRADO DE 1.000 METROS
SAMPLE 1,000 METER GRID SQUARE

REFERENCIA DE 100 METROS SIRGAS

1. Léanse las cifras grandes correspondientes a la línea VERTICAL de la cuadrícula situada a la izquierda del punto y sesenta y seis décimas (100 metros) entre la línea y el punto: 11 1
2. Léanse las cifras grandes correspondientes a la línea HORIZONTAL de la cuadrícula situada bajo el punto y sesenta y seis décimas (100 metros) entre la línea mencionada y el punto : 36 7

Ejemplo : 111367

IDENTIFICACIÓN DE CUADRÍCULA DE 100.000 METROS
100,000 M. SQUARE IDENTIFICATION
EL

DESIGNACIÓN DE ZONA DE CUADRÍCULA
GRID ZONE DESIGNATION
19J

CUANDO SE HACE REFERENCIA A UN PUNTO AL OTRO LADO DE UNA LÍNEA DE 100.000 METROS ANTEPÓNGASE A LA REFERENCIA ANTERIOR LA IDENTIFICACIÓN DE LA CUADRÍCULA DE 100.000 METROS, DENTRO DEL CUAL SE ENCUENTRA EL PUNTO.
Ejemplo: EL111367

CUANDO SE HACE REFERENCIA FUERA DEL ÁREA DE LA ZONA DESIGNADA DE CUADRÍCULA, ANTEPÓNGASE A LA REFERENCIA ANTERIOR LA DESIGNACIÓN DE LA CUADRÍCULA.
Ejemplo: 19JEL111367

100 METER SIRGAS REFERENCE

1. Read large numbers labeling the VERTICAL grid line left of point and estimate tenths (100 meters) from grid line to point : 11 1
2. Read large numbers labeling the HORIZONTAL grid line below point and estimate tenths (100 meters) from grid line to point: 36 7

Example: 111367

WHEN REPORTING ACROSS A 100,000 METER LINE, PREFIX THE 100,000 METER SQUARE IDENTIFICATION IN WHICH THE POINT LIES.
Example: EL111367

WHEN REPORTING OUTSIDE THE GRID ZONE DESIGNATION AREA, PREFIX THE GRID ZONE DESIGNATION.
Example: 19JEL111367

GLOSARIO

GLOSSARY

Aluvión	alluvium
Cerro Co	mountain
Cerros Con	mountain chain
Comuna	borough
Cordillera	mountain range
Cuesta	switchback road
Llano	plain
Morro	bluff,peak
Pampa	plain
Portezuelo	mountain pass
Provincia	province
Quebrada	stream
Región	region
Río	river
Rocas	rocks
Sierra	mountain range

SIGNOS CONVENCIONALES

LEGEND

LUGARES POBLADOS — POPULATED PLACES
Densely built-up area
Zona edificada densa
Sparsely to moderately built-up area
Zona edificada moderada

CAMINOS — ROADS
All weather, hard surface
Carretera pavimentada, transitable todo el año
Divided highway
Autopista con separador
two or more lanes wide
dos o más vías
one lane wide
una vía
All weather, loose surface
Superficie ligera, transitable todo el año
two or more lanes wide
dos o más vías
one lane wide
una vía
Fair or dry weather
Transitable en tiempo seco,
loose surface
Superficie ligera
Track; Trail
Huella; Sendero
Bridge; Tunnel
Puente; Túnel
Route markers;
Señales de rutas:
Primary; Secondary
Primaria; Secundaria
5 R-282

FERROCARRILES — RAILROADS
Una vía Single
Dos vías Double
Narrow gauge
Vía normal 1.67m
Station; Turntable
Vía estrecha
Bridge; Tunnel
Estación; Placa giratoria
Puente; Túnel

LÍMITES — BOUNDARIES
International
International
First-order administrative division
División administrativa de primer orden
Second-order administrative division
División administrativa de segundo orden
Third-order administrative division
División administrativa de tercer orden

RASGOS CULTURALES MISCELÁNEOS — MISCELLANEOUS CULTURAL FEATURES
Building; Church; School
Edificio; Iglesia; Escuela
Cemetery
Cementerio
Hospital; Lighthouse
Hospital; Faro
Power transformer station
Estación transformadora
Tank; Located object
Estanque; Objeto localizado
Mine; Active; Abandoned
Mina: Activa; Abandonada
Wall; Fence
Muralla; Cerca

OBSTRUCCIONES — OBSTRUCTIONS
Simple Single
Grupo Group
Elevation of obstruction top above sea level
Elevación de la cúspide de la obstrucción sobre el nivel del mar 430
Elevation of obstruction top above ground level
Elevación de la cúspide de la obstrucción sobre la tierra (70)
High tension power line
Línea de alta tensión
Telephone or Telegraph line
Línea telefónica o línea telegráfica Tel

DRENAJE — DRAINAGE
Perenne Perennial
Intermitente Intermittent
Streams:
Ríos o esteros:
Canals
Canales
Breakers
Rompientes
Dissipating stream
Pantano disipada
Springs: Perennial, Intermittent
Manantiales: Perenne; Intermitente -
Wells: Perennial, Intermittent
Pozos: Perenne; Intermitente
Lakes: Perennial, Intermittent
Lagos: Perenne; Intermitente
Land subject to inundation
Terreno sujeto a inundación

RELIEVE — RELIEF
Contour
Curva de nivel
Index, Intermediate, Supplementary
Indice, Intermedia, Suplementaria
Depression
Depresión
Escarpment
Escarpado:
Greater height than contour interval
Elevación menos alta que curva de nivel
Less height than contour interval
Elevación menos alta que curva de nivel
Dam; Earthen; Masonry
Represa;Tierra; Mampostería
Levee
Dique
Spot elevation: Highest; Normal
Punto de elevación: Más alto; Normal: 102
Bench mark
Punto o vértice geodésico
Sand; Distorted surface
Arena; Superficie deformada

VEGETACIÓN — VEGETATION
Cultivated fields; Vineyard
Campos cultivados; Viña
Swamp; Damp Pasture
Mallín; Vega
Woodland; Scrub
Bosque; Matorral
Orchard; Scattered Trees
Huerta; Arboles esparcidos

DECLINACIÓN MAGNÉTICA NOVIEMBRE - 2004



ESTE MAPA ES LEGIBLE BAJO LUZ ROJA
THIS MAP IS RED-LIGHT READABLE

PARA MAYOR INFORMACIÓN SOBRE LOS PRODUCTOS ELABORADOS POR EL INSTITUTO GEOGRÁFICO MILITAR, VISITAR PÁGINA WEB: www.igm.cl

FOR MORE INFORMATION ABOUT THE PRODUCTS MANUFACTURED BY INSTITUTO GEOGRÁFICO MILITAR, VISIT OUR HOME PAGE OR WEB SITE: www.igm.cl

CONVERGENCIA DE CUADRÍCULA
0° 03' (1 MILÉSIMAS)
PARA EL CENTRO DE LA HOJA

GRID CONVERGENCE
0°03' (1 MILS)
FOR CENTER OF SHEET

ÁNGULO C-M PARA 2004
1° 30' (27 MILÉSIMAS)

2004
G-M ANGLE
1°30' (27 MILS)

PARA CONVERTIR UN AZIMUT MAGNÉTICO A UN AZIMUT DE CUADRÍCULA RÉSTESE EL ÁNGULO C-M

TO CONVERT A MAGNETIC AZIMUTH TO A GRID AZIMUTH SUBTRACT G-M ANGLE

PARA CONVERTIR UN AZIMUT DE CUADRÍCULA A UN AZIMUT MAGNÉTICO SUMESE EL ÁNGULO C-M

TO CONVERT A GRID AZIMUTH TO A MAGNETIC AZIMUTH ADD G-M ANGLE

CAMPO DE PIEDRA PÓMEZ, C-076 (26º 45' - 68º 45') 2a EDICIÓN 2004

SE SOLICITA A LOS USUARIOS QUE ENCUENTREN ERRORES U OMISIONES EN ESTE MAPA, COMUNICARLAS A LA DIRECCIÓN DEL INSTITUTO GEOGRÁFICO MILITAR, NUEVA SANTA ISABEL 1640, SANTIAGO, CHILE, FAX N° 4109479, E-mail: igm@igm.cl. PARA SER CONSIDERADAS EN PRÓXIMAS IMPRESIONES.
USERS SHOULD REFER CORRECTIONS, ADDITIONS AND COMMENTS FOR IMPROVING THIS PRODUCT TO DIRECTOR OF INSTITUTO GEOGRÁFICO MILITAR, NUEVA SANTA ISABEL 1640, SANTIAGO. CHILE FAX N° 4109479, E-mail: igm@igm.cl FOR BE CONSIDERATED IN NEW PRINTS.

IGM – CAMPO DE PIEDRA PÓMEZ – 1:50.000

5 04 03 0076 00